

# รายงานการตรวจ เชื้อนดินโดยรอบนิคมอุตสาหกรรมไฮเทค

ดำเนินการวันที่ 12 ตุลาคม 2565

นำเสนอ

คุณสมนึก แสนสมบูรณ์สุข

จัดทำโดย

นายพรชัย วงษ์โอวาท

นายกิตติศักดิ์ เกิดสังข์

รายงานการตรวจสอบเขื่อนดินป้องกันน้ำท่วม HI-TECH 12 ตุลาคม 2565 ✓

จุดที่	STA.	สภาพตัวคันเขื่อน	ผิวจราจร	หมายเหตุ
1		ปกติไม่มีจุดชำรุด		ทิสเหนือ อยู่ระหว่างการดำเนินการตัดหญ้าและต้นไม้
2	3+280 ถึง 3+800	ปกติไม่มีจุดชำรุด	ผิวจราจรชำรุดเป็นหลุม บ่อ ขนาดเล็ก	ทิสตะวันตก รอดำเนินการตัดหญ้าและต้นไม้
3		ปกติไม่มีจุดชำรุด		ทิสใต้ รอดำเนินการตัดหญ้าและต้นไม้
4		ปกติไม่มีจุดชำรุด		ทิสตะวันออก รอดำเนินการตัดหญ้าและต้นไม้

ผู้ตรวจสอบ กิตติศักดิ์, พรชัย วันที่ 12 ตุลาคม 2565

รายงาน เรื่องตรวจเชื่อนดินโดยรอบนิคมอุตสาหกรรมไฮเทค




ตรวจสอบโดย

1.นายพรชัย วงษ์โอวาท



2.นายกิตติศักดิ์ เกิดสังข์


ดำเนินการตรวจสอบวันที่ 12 ตุลาคม 2565

ที่	ตำแหน่งจุดชำรุด(STA)	สิ่งที่ตรวจพบ	ขนาดของจุดชำรุด	หมายเหตุ
1	ทิศเหนือ	 <p data-bbox="504 1321 907 1369">- สภาพคันเขื่อน ปกติ ไม่มีจุดชำรุด</p>		


ที่	ตำแหน่งจุดชำรุด(STA)	สิ่งที่ตรวจพบ	ขนาดจุดชำรุด	หมายเหตุ
	<p style="text-align: center;"><b>ทิศเหนือ</b></p>	<div style="display: flex; flex-wrap: wrap; justify-content: space-around;">     </div> <p>- สภาพคันเขื่อน ปกติ ไม่มีจุดชำรุด  - อยู่ระหว่างดำเนินการตัดหญ้าและต้นไม้</p>		




ที่	ตำแหน่งจุดชำรุด(STA)	สิ่งที่ตรวจพบ	ขนาดจุดชำรุด	หมายเหตุ
2	<p><b>ทิศตะวันตก</b></p> <p><b>3+280 ถึง 3+800</b></p>	<div style="display: flex; flex-direction: column; align-items: center;">    </div> <p>- สภาพคันเขื่อน ปกติ ไม่มีจุดชำรุด</p> <p>- พบผิวจราจรเป็นหลุม บ่อ ขนาดเล็ก</p> <p>- รอคำนินการตัดหญ้าและต้นไม้</p>		

ที่	ตำแหน่งจุดชำรุด(STA)	สิ่งที่ตรวจพบ	ขนาดจุดชำรุด	หมายเหตุ
	<p>ทิศตะวันตก</p>	 <p>- สภาพคันเขื่อน ปกติ ไม่มีจุดชำรุด - รอคำนินการตัดหญ้าและต้นไม้</p>		



ที่	ตำแหน่งจุดชำรุด(STA)	สิ่งที่ตรวจพบ	ขนาดจุดชำรุด	หมายเหตุ
3	ทิศใต้	 <p data-bbox="504 1444 1288 1492">- สภาพถนนเขื่อน ปกติ ไม่มีจุดชำรุด - รอดำเนินการตัดหญ้าและต้นไม้</p>		

ที่	ตำแหน่งจุดชำรุด(STA)	สิ่งที่ตรวจพบ	ขนาดจุดชำรุด	หมายเหตุ
4	ทิศตะวันออก	 <p data-bbox="497 1465 1285 1513">- สภาพคันเขื่อน ปกติ ไม่มีจุดชำรุด - รอดำเนินการตัดหญ้าและต้นไม้</p>		